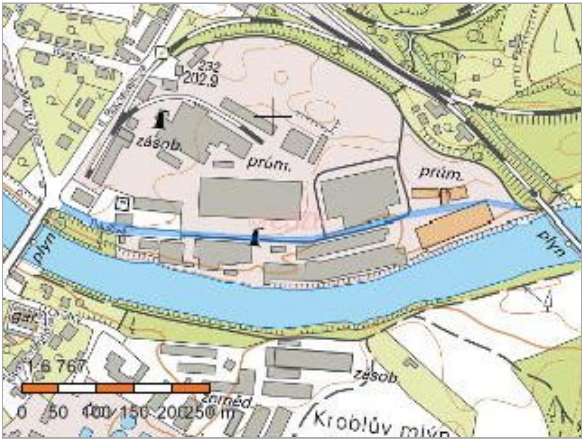


Informace o pozemku

| | |
|---------------------------|--------------------------------|
| Parcelní číslo: | 2716/2 |
| Obec: | Žatec [566985] |
| Katastrální území: | Žatec [794732] |
| Číslo LV: | 10001 |
| Výměra [m ²]: | 4489 |
| Typ parcely: | Parcela katastru nemovitostí |
| Mapový list: | |
| Určení výměry: | Ze souřadnic v S-JTSK |
| Způsob využití: | ostatní komunikace |
| Druh pozemku: | ostatní plocha |



Vlastníci, jiní oprávnění

| Vlastnické právo | Podíl |
|---------------------------------------------|-------|
| Město Žatec, náměstí Svobody 1, 43801 Žatec | |

Způsob ochrany nemovitosti

Nejsou evidovány žádné způsoby ochrany.

Seznam BPEJ

Parcela nemá evidované BPEJ.

Omezení vlastnického práva

| Typ |
|----------------------------------------------|
| Věcné břemeno zřizování a provozování vedení |

Jiné zápisy

| Typ |
|-----------------------------|
| Změna výměr obnovou operátu |

Řízení, v rámci kterých byl k nemovitosti zapsán cenový údaj

Nemovitost je v územním obvodu, kde státní správu katastru nemovitostí ČR vykonává [Katastrální úřad pro Ústecký kraj](#), [Katastrální pracoviště Žatec](#)

Zobrazené údaje mají informativní charakter. Platnost dat k 11.08.2022 17:00.

Informace o pozemku

| | |
|---------------------------|-------------------------------------|
| Parcelní číslo: | 2720/1 |
| Obec: | Žatec [566985] |
| Katastrální území: | Žatec [794732] |
| Číslo LV: | 4043 |
| Výměra [m ²]: | 3007 |
| Typ parcely: | Parcela katastru nemovitostí |
| Mapový list: | |
| Určení výměry: | Graficky nebo v digitalizované mapě |
| Způsob využití: | manipulační plocha |
| Druh pozemku: | ostatní plocha |



Vlastníci, jiní oprávnění

| Vlastnické právo | Podíl |
|------------------------------------------------------------|-------|
| HP-Pelzer s.r.o., Pod Kyjovem 349/18, Radčice, 32200 Plzeň | |

Způsob ochrany nemovitosti

Nejsou evidovány žádné způsoby ochrany.

Seznam BPEJ

Parcela nemá evidované BPEJ.

Omezení vlastnického práva

Nejsou evidována žádná omezení.

Jiné zápisy

Nejsou evidovány žádné jiné zápisy.

[📍](#) Řízení, v rámci kterých byl k nemovitosti zapsán cenový údaj

Nemovitost je v územním obvodu, kde státní správu katastru nemovitostí ČR vykonává [Katastrální úřad pro Ústecký kraj](#), [Katastrální pracoviště Žatec](#)

Zobrazené údaje mají informativní charakter. Platnost dat k 11.08.2022 17:00.

Informace o pozemku

| | |
|---------------------------|-------------------------------------|
| Parcelní číslo: | 2727/1 |
| Obec: | Žatec [566985] |
| Katastrální území: | Žatec [794732] |
| Číslo LV: | 4043 |
| Výměra [m ²]: | 9590 |
| Typ parcely: | Parcela katastru nemovitostí |
| Mapový list: | |
| Určení výměry: | Graficky nebo v digitalizované mapě |
| Způsob využití: | manipulační plocha |
| Druh pozemku: | ostatní plocha |



Vlastníci, jiní oprávnění

| Vlastnické právo | Podíl |
|------------------------------------------------------------|-------|
| HP-Pelzer s.r.o., Pod Kyjovem 349/18, Radčice, 32200 Plzeň | |

Způsob ochrany nemovitosti

Nejsou evidovány žádné způsoby ochrany.

Seznam BPEJ

Parcela nemá evidované BPEJ.

Omezení vlastnického práva

| Typ |
|-------------------------------|
| Věcné břemeno (podle listiny) |

Jiné zápisy

| Typ |
|-----------------------------|
| Změna výměr obnovou operátu |

Řízení, v rámci kterých byl k nemovitosti zapsán cenový údaj

Nemovitost je v územním obvodu, kde státní správu katastru nemovitostí ČR vykonává [Katastrální úřad pro Ústecký kraj](#), [Katastrální pracoviště Žatec](#)

Zobrazené údaje mají informativní charakter. Platnost dat k 11.08.2022 17:00.

Informace o pozemku

| | |
|---------------------------|-------------------------------------|
| Parcelní číslo: | 2727/2 |
| Obec: | Žatec [566985] |
| Katastrální území: | Žatec [794732] |
| Číslo LV: | 4043 |
| Výměra [m ²]: | 4988 |
| Typ parcely: | Parcela katastru nemovitostí |
| Mapový list: | |
| Určení výměry: | Graficky nebo v digitalizované mapě |
| Způsob využití: | jiná plocha |
| Druh pozemku: | ostatní plocha |



Vlastníci, jiní oprávnění

| Vlastnické právo | Podíl |
|------------------------------------------------------------|-------|
| HP-Pelzer s.r.o., Pod Kyjovem 349/18, Radčice, 32200 Plzeň | |

Způsob ochrany nemovitosti

Nejsou evidovány žádné způsoby ochrany.

Seznam BPEJ

Parcela nemá evidované BPEJ.

Omezení vlastnického práva

| Typ |
|-------------------------------|
| Věcné břemeno (podle listiny) |

Jiné zápisy

| Typ |
|-----------------------------|
| Změna výměr obnovou operátu |

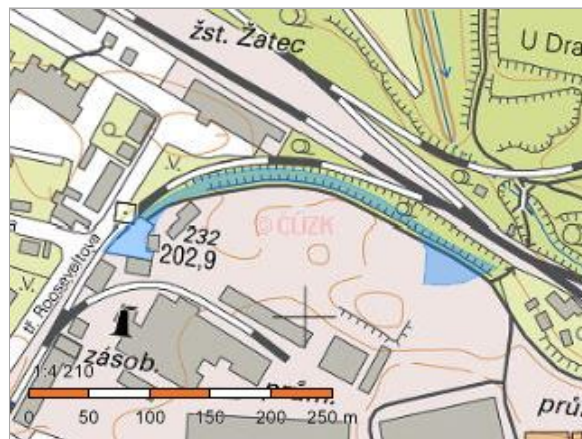
Řízení, v rámci kterých byl k nemovitosti zapsán cenový údaj

Nemovitost je v územním obvodu, kde státní správu katastru nemovitostí ČR vykonává [Katastrální úřad pro Ústecký kraj](#), [Katastrální pracoviště Žatec](#)

Zobrazené údaje mají informativní charakter. Platnost dat k 11.08.2022 17:00.

Informace o pozemku

| | |
|---------------------------|-------------------------------------|
| Parcelní číslo: | 2727/3 |
| Obec: | Žatec [566985] |
| Katastrální území: | Žatec [794732] |
| Číslo LV: | 4043 |
| Výměra [m ²]: | 4654 |
| Typ parcely: | Parcela katastru nemovitostí |
| Mapový list: | |
| Určení výměry: | Graficky nebo v digitalizované mapě |
| Způsob využití: | manipulační plocha |
| Druh pozemku: | ostatní plocha |



Vlastníci, jiní oprávnění

| Vlastnické právo | Podíl |
|------------------------------------------------------------|-------|
| HP-Pelzer s.r.o., Pod Kyjovem 349/18, Radčice, 32200 Plzeň | |

Způsob ochrany nemovitosti

Nejsou evidovány žádné způsoby ochrany.

Seznam BPEJ

Parcela nemá evidované BPEJ.

Omezení vlastnického práva

| Typ |
|-------------------------------|
| Věcné břemeno (podle listiny) |

Jiné zápisy

| Typ |
|-----------------------------|
| Změna výměr obnovou operátu |

📍 Řízení, v rámci kterých byl k nemovitosti zapsán cenový údaj

Nemovitost je v územním obvodu, kde státní správu katastru nemovitostí ČR vykonává [Katastrální úřad pro Ústecký kraj](#), [Katastrální pracoviště Žatec](#)

Zobrazené údaje mají informativní charakter. Platnost dat k 11.08.2022 17:00.

Informace o pozemku

| | |
|---------------------------|--------------------------------|
| Parcelní číslo: | 2842/1 |
| Obec: | Žatec [566985] |
| Katastrální území: | Žatec [794732] |
| Číslo LV: | 6895 |
| Výměra [m ²]: | 3649 |
| Typ parcely: | Parcela katastru nemovitostí |
| Mapový list: | |
| Určení výměry: | Ze souřadnic v S-JTSK |
| Způsob využití: | manipulační plocha |
| Druh pozemku: | ostatní plocha |



Vlastníci, jiní oprávnění

| Vlastnické právo | Podíl |
|-------------------------------------------------------------------------------|-------|
| České dráhy, a.s., nábreží Ludvíka Svobody 1222/12, Nové Město, 11000 Praha 1 | |

Způsob ochrany nemovitosti

Nejsou evidovány žádné způsoby ochrany.

Seznam BPEJ

Parcela nemá evidované BPEJ.

Omezení vlastnického práva

Nejsou evidována žádná omezení.

Jiné zápisy

| Typ |
|-----------------------------|
| Změna výměr obnovou operátu |

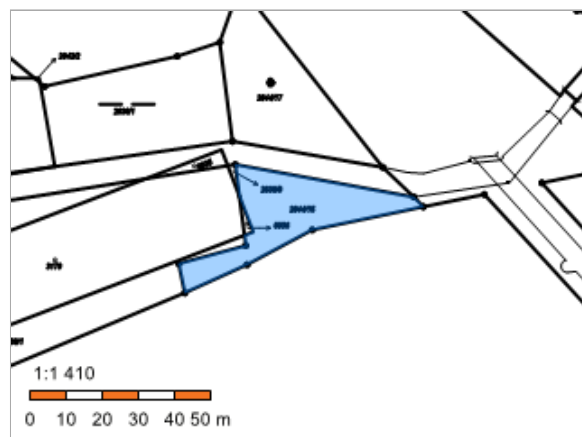
Řízení, v rámci kterých byl k nemovitosti zapsán cenový údaj

Nemovitost je v územním obvodu, kde státní správu katastru nemovitostí ČR vykonává [Katastrální úřad pro Ústecký kraj](#), [Katastrální pracoviště Žatec](#)

Zobrazené údaje mají informativní charakter. Platnost dat k 11.08.2022 17:00.

Informace o pozemku

| | |
|---------------------------|--------------------------------|
| Parcelní číslo: | 2844/15 |
| Obec: | Žatec [566985] |
| Katastrální území: | Žatec [794732] |
| Číslo LV: | 7483 |
| Výměra [m ²]: | 769 |
| Typ parcely: | Parcela katastru nemovitostí |
| Mapový list: | |
| Určení výměry: | Ze souřadnic v S-JTSK |
| Způsob využití: | manipulační plocha |
| Druh pozemku: | ostatní plocha |



Vlastníci, jiní oprávnění

| Vlastnické právo | Podíl |
|--------------------------------------------------------------------------------|-------|
| Česká republika | |
| Právo hospodařit s majetkem státu | Podíl |
| Správa železnic, státní organizace, Dlážděná 1003/7, Nové Město, 11000 Praha 1 | |

Způsob ochrany nemovitosti

Nejsou evidovány žádné způsoby ochrany.

Seznam BPEJ

Parcela nemá evidované BPEJ.

Omezení vlastnického práva

Nejsou evidována žádná omezení.

Jiné zápisy

| Typ |
|-----------------------------|
| Změna výměr obnovou operátu |

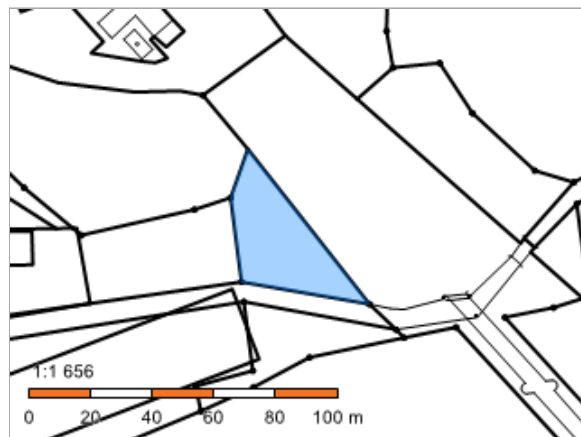
Řízení, v rámci kterých byl k nemovitosti zapsán cenový údaj

Nemovitost je v územním obvodu, kde státní správu katastru nemovitostí ČR vykonává [Katastrální úřad pro Ústecký kraj](#), [Katastrální pracoviště Žatec](#)

Zobrazené údaje mají informativní charakter. Platnost dat k 11.08.2022 17:00.

Informace o pozemku

| | |
|---------------------------|--------------------------------|
| Parcelní číslo: | 2844/17 |
| Obec: | Žatec [566985] |
| Katastrální území: | Žatec [794732] |
| Číslo LV: | 7483 |
| Výměra [m ²]: | 1000 |
| Typ parcely: | Parcela katastru nemovitostí |
| Mapový list: | |
| Určení výměry: | Ze souřadnic v S-JTSK |
| Způsob využití: | neplodná půda |
| Druh pozemku: | ostatní plocha |



Vlastníci, jiní oprávnění

| Vlastnické právo | Podíl |
|--------------------------------------------------------------------------------|-------|
| Česká republika | |
| Právo hospodařit s majetkem státu | Podíl |
| Správa železnic, státní organizace, Dlážděná 1003/7, Nové Město, 11000 Praha 1 | |

Způsob ochrany nemovitosti

Nejsou evidovány žádné způsoby ochrany.

Seznam BPEJ

Parcela nemá evidované BPEJ.

Omezení vlastnického práva

Nejsou evidována žádná omezení.

Jiné zápisy

| Typ |
|-----------------------------|
| Změna výměr obnovou operátu |

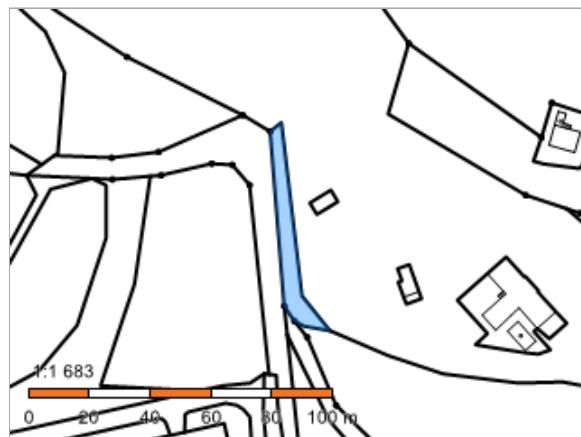
Řízení, v rámci kterých byl k nemovitosti zapsán cenový údaj

Nemovitost je v územním obvodu, kde státní správu katastru nemovitostí ČR vykonává [Katastrální úřad pro Ústecký kraj](#), [Katastrální pracoviště Žatec](#)

Zobrazené údaje mají informativní charakter. Platnost dat k 11.08.2022 17:00.

Informace o pozemku

| | |
|---------------------------|--------------------------------|
| Parcelní číslo: | 2844/23 |
| Obec: | Žatec [566985] |
| Katastrální území: | Žatec [794732] |
| Číslo LV: | 6895 |
| Výměra [m ²]: | 367 |
| Typ parcely: | Parcela katastru nemovitostí |
| Mapový list: | |
| Určení výměry: | Ze souřadnic v S-JTSK |
| Způsob využití: | manipulační plocha |
| Druh pozemku: | ostatní plocha |



Vlastníci, jiní oprávnění

| Vlastnické právo | Podíl |
|-------------------------------------------------------------------------------|-------|
| České dráhy, a.s., nábreží Ludvíka Svobody 1222/12, Nové Město, 11000 Praha 1 | |

Způsob ochrany nemovitosti

Nejsou evidovány žádné způsoby ochrany.

Seznam BPEJ

Parcela nemá evidované BPEJ.

Omezení vlastnického práva

Nejsou evidována žádná omezení.

Jiné zápisy

| Typ |
|-----------------------------|
| Změna výměr obnovou operátu |

Řízení, v rámci kterých byl k nemovitosti zapsán cenový údaj

Nemovitost je v územním obvodu, kde státní správu katastru nemovitostí ČR vykonává [Katastrální úřad pro Ústecký kraj](#), [Katastrální pracoviště Žatec](#)

Zobrazené údaje mají informativní charakter. Platnost dat k 11.08.2022 17:00.

Informace o pozemku

| | |
|---------------------------|--------------------------------|
| Parcelní číslo: | 2844/26 |
| Obec: | Žatec [566985] |
| Katastrální území: | Žatec [794732] |
| Číslo LV: | 4043 |
| Výměra [m ²]: | 2490 |
| Typ parcely: | Parcela katastru nemovitostí |
| Mapový list: | |
| Určení výměry: | Ze souřadnic v S-JTSK |
| Způsob využití: | manipulační plocha |
| Druh pozemku: | ostatní plocha |



Vlastníci, jiní oprávnění

| Vlastnické právo | Podíl |
|------------------------------------------------------------|-------|
| HP-Pelzer s.r.o., Pod Kyjovem 349/18, Radčice, 32200 Plzeň | |

Způsob ochrany nemovitosti

Nejsou evidovány žádné způsoby ochrany.

Seznam BPEJ

Parcela nemá evidované BPEJ.

Omezení vlastnického práva

| Typ |
|-------------------------------|
| Věcné břemeno (podle listiny) |

Jiné zápisy

| Typ |
|-----------------------------|
| Změna výměr obnovou operátu |

Řízení, v rámci kterých byl k nemovitosti zapsán cenový údaj

Nemovitost je v územním obvodu, kde státní správu katastru nemovitostí ČR vykonává [Katastrální úřad pro Ústecký kraj](#), [Katastrální pracoviště Žatec](#)

Zobrazené údaje mají informativní charakter. Platnost dat k 11.08.2022 17:00.

Informace o pozemku

| | |
|---------------------------|-------------------------------------|
| Parcelní číslo: | 2844/77 |
| Obec: | Žatec [566985] |
| Katastrální území: | Žatec [794732] |
| Číslo LV: | 7483 |
| Výměra [m ²]: | 47436 |
| Typ parcely: | Parcela katastru nemovitostí |
| Mapový list: | |
| Určení výměry: | Graficky nebo v digitalizované mapě |
| Způsob využití: | dráha |
| Druh pozemku: | ostatní plocha |



Vlastníci, jiní oprávnění

| Vlastnické právo | Podíl |
|--------------------------------------------------------------------------------|-------|
| Česká republika | |
| Právo hospodařit s majetkem státu | Podíl |
| Správa železnic, státní organizace, Dlážděná 1003/7, Nové Město, 11000 Praha 1 | |

Způsob ochrany nemovitosti

Nejsou evidovány žádné způsoby ochrany.

Seznam BPEJ

Parcela nemá evidované BPEJ.

Omezení vlastnického práva

| Typ |
|----------------------------------------------|
| Věcné břemeno zřizování a provozování vedení |

Jiné zápisy

| Typ |
|-----------------------------|
| Změna výměr obnovou operátu |

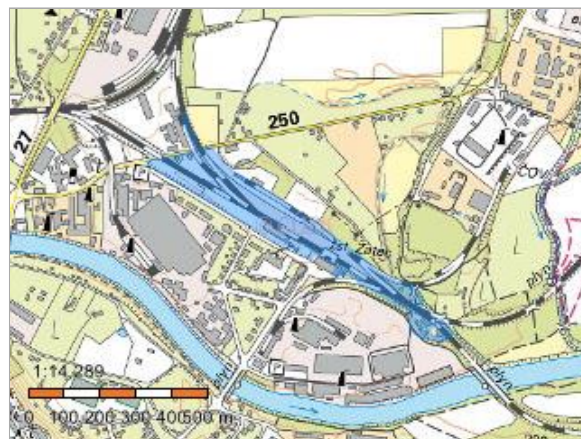
Řízení, v rámci kterých byl k nemovitosti zapsán cenový údaj

Nemovitost je v územním obvodu, kde státní správu katastru nemovitostí ČR vykonává [Katastrální úřad pro Ústecký kraj](#), [Katastrální pracoviště Žatec](#)

Zobrazené údaje mají informativní charakter. Platnost dat k 11.08.2022 17:00.

Informace o pozemku

| | |
|---------------------------|--------------------------------|
| Parcelní číslo: | 2844/78 |
| Obec: | Žatec [566985] |
| Katastrální území: | Žatec [794732] |
| Číslo LV: | 7483 |
| Výměra [m ²]: | 80416 |
| Typ parcely: | Parcela katastru nemovitostí |
| Mapový list: | |
| Určení výměry: | Ze souřadnic v S-JTSK |
| Způsob využití: | dráha |
| Druh pozemku: | ostatní plocha |



Vlastníci, jiní oprávnění

| Vlastnické právo | Podíl |
|--------------------------------------------------------------------------------|-------|
| Česká republika | |
| Právo hospodařit s majetkem státu | Podíl |
| Správa železnic, státní organizace, Dlážděná 1003/7, Nové Město, 11000 Praha 1 | |

Způsob ochrany nemovitosti

Nejsou evidovány žádné způsoby ochrany.

Seznam BPEJ

Parcela nemá evidované BPEJ.

Omezení vlastnického práva

Nejsou evidována žádná omezení.

Jiné zápisy

| Typ |
|-----------------------------|
| Změna výměr obnovou operátu |

Řízení, v rámci kterých byl k nemovitosti zapsán cenový údaj

Nemovitost je v územním obvodu, kde státní správu katastru nemovitostí ČR vykonává [Katastrální úřad pro Ústecký kraj](#), [Katastrální pracoviště Žatec](#)

Zobrazené údaje mají informativní charakter. Platnost dat k 11.08.2022 17:00.

Informace o pozemku

| | |
|---------------------------|--------------------------------|
| Parcelní číslo: | 3658 |
| Obec: | Žatec [566985] |
| Katastrální území: | Žatec [794732] |
| Číslo LV: | 10001 |
| Výměra [m ²]: | 1935 |
| Typ parcely: | Parcela katastru nemovitostí |
| Mapový list: | |
| Určení výměry: | Ze souřadnic v S-JTSK |
| Způsob využití: | neplodná půda |
| Druh pozemku: | ostatní plocha |



Vlastníci, jiní oprávnění

| Vlastnické právo | Podíl |
|---------------------------------------------|-------|
| Město Žatec, náměstí Svobody 1, 43801 Žatec | |

Způsob ochrany nemovitosti

Nejsou evidovány žádné způsoby ochrany.

Seznam BPEJ

Parcela nemá evidované BPEJ.

Omezení vlastnického práva

Nejsou evidována žádná omezení.

Jiné zápisy

| Typ |
|-----------------------------|
| Změna výměr obnovou operátu |

Řízení, v rámci kterých byl k nemovitosti zapsán cenový údaj

Nemovitost je v územním obvodu, kde státní správu katastru nemovitostí ČR vykonává [Katastrální úřad pro Ústecký kraj](#), [Katastrální pracoviště Žatec](#)

Zobrazené údaje mají informativní charakter. Platnost dat k 11.08.2022 17:00.

Informace o pozemku

| | |
|---------------------------|-------------------------------------|
| Parcelní číslo: | 3659 |
| Obec: | Žatec [566985] |
| Katastrální území: | Žatec [794732] |
| Číslo LV: | 10002 |
| Výměra [m ²]: | 923 |
| Typ parcely: | Parcela katastru nemovitostí |
| Mapový list: | |
| Určení výměry: | Graficky nebo v digitalizované mapě |
| Způsob využití: | ostatní komunikace |
| Druh pozemku: | ostatní plocha |



Vlastníci, jiní oprávnění

| Vlastnické právo | Podíl |
|------------------------------------------------------------------|-------|
| Česká republika | |
| Příslušnost hospodařit s majetkem státu | Podíl |
| Státní pozemkový úřad, Husinecká 1024/11a, Žižkov, 13000 Praha 3 | |

Způsob ochrany nemovitosti

Nejsou evidovány žádné způsoby ochrany.

Seznam BPEJ

Parcela nemá evidované BPEJ.

Omezení vlastnického práva

Nejsou evidována žádná omezení.

Jiné zápisy

Nejsou evidovány žádné jiné zápisy.

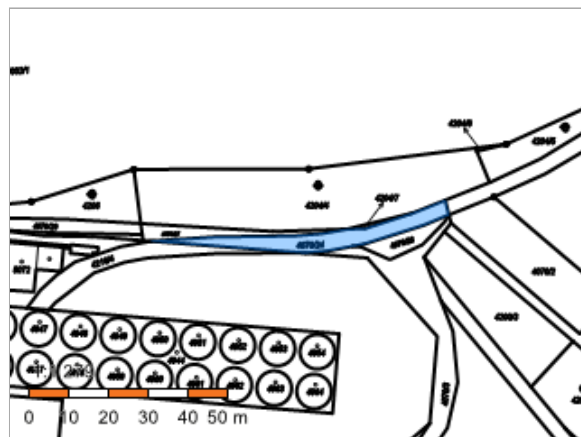
Řízení, v rámci kterých byl k nemovitosti zapsán cenový údaj

Nemovitost je v územním obvodu, kde státní správu katastru nemovitostí ČR vykonává [Katastrální úřad pro Ústecký kraj](#), [Katastrální pracoviště Žatec](#)

Zobrazené údaje mají informativní charakter. Platnost dat k 11.08.2022 17:00.

Informace o pozemku

| | |
|---------------------------|-------------------------------------|
| Parcelní číslo: | 4070/24 |
| Obec: | Žatec [566985] |
| Katastrální území: | Žatec [794732] |
| Číslo LV: | 10001 |
| Výměra [m ²]: | 248 |
| Typ parcely: | Parcela katastru nemovitostí |
| Mapový list: | |
| Určení výměry: | Graficky nebo v digitalizované mapě |
| Způsob využití: | ostatní komunikace |
| Druh pozemku: | ostatní plocha |



Vlastníci, jiní oprávnění

| Vlastnické právo | Podíl |
|---------------------------------------------|-------|
| Město Žatec, náměstí Svobody 1, 43801 Žatec | |

Způsob ochrany nemovitosti

Nejsou evidovány žádné způsoby ochrany.

Seznam BPEJ

Parcela nemá evidované BPEJ.

Omezení vlastnického práva

Nejsou evidována žádná omezení.

Jiné zápisy

Nejsou evidovány žádné jiné zápisy.

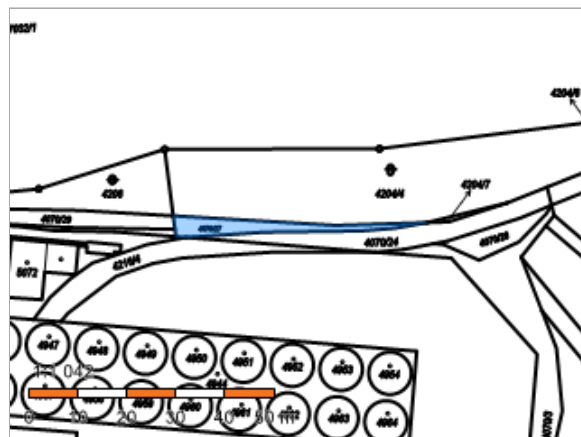
Řízení, v rámci kterých byl k nemovitosti zapsán cenový údaj

Nemovitost je v územním obvodu, kde státní správu katastru nemovitostí ČR vykonává [Katastrální úřad pro Ústecký kraj](#), [Katastrální pracoviště Žatec](#)

Zobrazené údaje mají informativní charakter. Platnost dat k 11.08.2022 17:00.

Informace o pozemku

| | |
|---------------------------|-------------------------------------|
| Parcelní číslo: | 4070/27 |
| Obec: | Žatec [566985] |
| Katastrální území: | Žatec [794732] |
| Číslo LV: | 10001 |
| Výměra [m ²]: | 102 |
| Typ parcely: | Parcela katastru nemovitostí |
| Mapový list: | |
| Určení výměry: | Graficky nebo v digitalizované mapě |
| Způsob využití: | ostatní komunikace |
| Druh pozemku: | ostatní plocha |



Vlastníci, jiní oprávnění

| Vlastnické právo | Podíl |
|---------------------------------------------|-------|
| Město Žatec, náměstí Svobody 1, 43801 Žatec | |

Způsob ochrany nemovitosti

Nejsou evidovány žádné způsoby ochrany.

Seznam BPEJ

Parcela nemá evidované BPEJ.

Omezení vlastnického práva

Nejsou evidována žádná omezení.

Jiné zápisy

Nejsou evidovány žádné jiné zápisy.

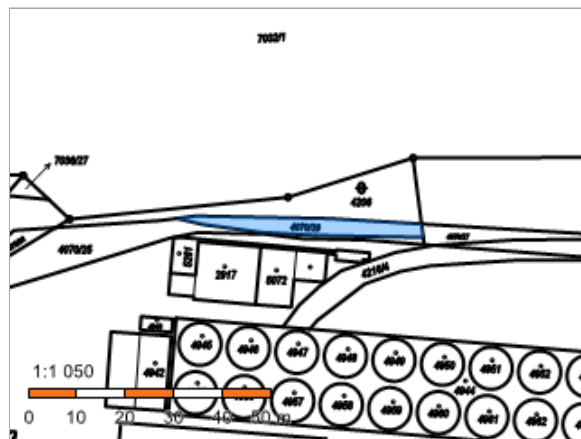
Řízení, v rámci kterých byl k nemovitosti zapsán cenový údaj

Nemovitost je v územním obvodu, kde státní správu katastru nemovitostí ČR vykonává [Katastrální úřad pro Ústecký kraj](#), [Katastrální pracoviště Žatec](#)

Zobrazené údaje mají informativní charakter. Platnost dat k 11.08.2022 17:00.

Informace o pozemku

| | |
|---------------------------|-------------------------------------|
| Parcelní číslo: | 4070/29 |
| Obec: | Žatec [566985] |
| Katastrální území: | Žatec [794732] |
| Číslo LV: | 10001 |
| Výměra [m ²]: | 140 |
| Typ parcely: | Parcela katastru nemovitostí |
| Mapový list: | |
| Určení výměry: | Graficky nebo v digitalizované mapě |
| Způsob využití: | ostatní komunikace |
| Druh pozemku: | ostatní plocha |



Vlastníci, jiní oprávnění

| Vlastnické právo | Podíl |
|---------------------------------------------|-------|
| Město Žatec, náměstí Svobody 1, 43801 Žatec | |

Způsob ochrany nemovitosti

Nejsou evidovány žádné způsoby ochrany.

Seznam BPEJ

Parcela nemá evidované BPEJ.

Omezení vlastnického práva

Nejsou evidována žádná omezení.

Jiné zápisy

Nejsou evidovány žádné jiné zápisy.

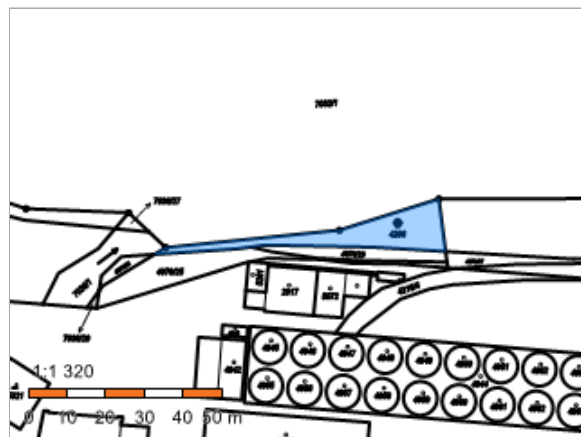
Řízení, v rámci kterých byl k nemovitosti zapsán cenový údaj

Nemovitost je v územním obvodu, kde státní správu katastru nemovitostí ČR vykonává [Katastrální úřad pro Ústecký kraj](#), [Katastrální pracoviště Žatec](#)

Zobrazené údaje mají informativní charakter. Platnost dat k 11.08.2022 17:00.

Informace o pozemku

| | |
|---------------------------|--------------------------------|
| Parcelní číslo: | 4206 |
| Obec: | Žatec [566985] |
| Katastrální území: | Žatec [794732] |
| Číslo LV: | 10001 |
| Výměra [m ²]: | 345 |
| Typ parcely: | Parcela katastru nemovitostí |
| Mapový list: | |
| Určení výměry: | Ze souřadnic v S-JTSK |
| Způsob využití: | neplodná půda |
| Druh pozemku: | ostatní plocha |



Vlastníci, jiní oprávnění

| Vlastnické právo | Podíl |
|---------------------------------------------|-------|
| Město Žatec, náměstí Svobody 1, 43801 Žatec | |

Způsob ochrany nemovitosti

Nejsou evidovány žádné způsoby ochrany.

Seznam BPEJ

Parcela nemá evidované BPEJ.

Omezení vlastnického práva

Nejsou evidována žádná omezení.

Jiné zápisy

Nejsou evidovány žádné jiné zápisy.

[📍](#) Řízení, v rámci kterých byl k nemovitosti zapsán cenový údaj

Nemovitost je v územním obvodu, kde státní správu katastru nemovitostí ČR vykonává [Katastrální úřad pro Ústecký kraj](#), [Katastrální pracoviště Žatec](#)

Zobrazené údaje mají informativní charakter. Platnost dat k 11.08.2022 17:00.

Informace o pozemku

| | |
|---------------------------|--------------------------------|
| Parcelní číslo: | 4215/2 |
| Obec: | Žatec [566985] |
| Katastrální území: | Žatec [794732] |
| Číslo LV: | 86 |
| Výměra [m ²]: | 4723 |
| Typ parcely: | Parcela katastru nemovitostí |
| Mapový list: | |
| Určení výměry: | Ze souřadnic v S-JTSK |
| Druh pozemku: | lesní pozemek |



Vlastníci, jiní oprávnění

| Vlastnické právo | Podíl |
|-------------------------------------------------------------------------------------------|-------|
| Česká republika | |
| Právo hospodařit s majetkem státu | Podíl |
| Lesy České republiky, s.p., Přemyslova 1106/19, Nový Hradec Králové, 50008 Hradec Králové | |

Způsob ochrany nemovitosti

| Název |
|-------------------------------------|
| pozemek určený k plnění funkcí lesa |

Seznam BPEJ

Parcela nemá evidované BPEJ.

Omezení vlastnického práva

Nejsou evidována žádná omezení.

Jiné zápisy

| Typ |
|-----------------------------|
| Změna výměr obnovou operátu |

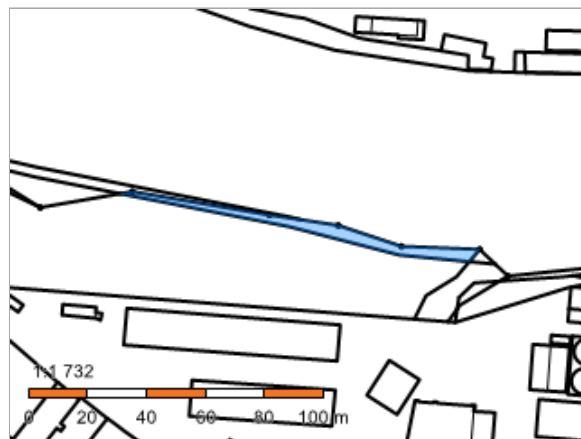
Řízení, v rámci kterých byl k nemovitosti zapsán cenový údaj

Nemovitost je v územním obvodu, kde státní správu katastru nemovitostí ČR vykonává [Katastrální úřad pro Ústecký kraj](#), [Katastrální pracoviště Žatec](#)

Zobrazené údaje mají informativní charakter. Platnost dat k 11.08.2022 17:00.

Informace o pozemku

| | |
|---------------------------|--------------------------------|
| Parcelní číslo: | 4215/6 |
| Obec: | Žatec [566985] |
| Katastrální území: | Žatec [794732] |
| Číslo LV: | 86 |
| Výměra [m ²]: | 353 |
| Typ parcely: | Parcela katastru nemovitostí |
| Mapový list: | |
| Určení výměry: | Ze souřadnic v S-JTSK |
| Druh pozemku: | lesní pozemek |



Vlastníci, jiní oprávnění

| Vlastnické právo | Podíl |
|-------------------------------------------------------------------------------------------|-------|
| Česká republika | |
| Právo hospodařit s majetkem státu | Podíl |
| Lesy České republiky, s.p., Přemyslova 1106/19, Nový Hradec Králové, 50008 Hradec Králové | |

Způsob ochrany nemovitosti

| Název |
|-------------------------------------|
| pozemek určený k plnění funkcí lesa |

Seznam BPEJ

Parcela nemá evidované BPEJ.

Omezení vlastnického práva

Nejsou evidována žádná omezení.

Jiné zápisy

Nejsou evidovány žádné jiné zápisy.

 Řízení, v rámci kterých byl k nemovitosti zapsán cenový údaj

Nemovitost je v územním obvodu, kde státní správu katastru nemovitostí ČR vykonává [Katastrální úřad pro Ústecký kraj](#), [Katastrální pracoviště Žatec](#)

Zobrazené údaje mají informativní charakter. Platnost dat k 11.08.2022 17:00.

Informace o pozemku

| | |
|---------------------------|-------------------------------------|
| Parcelní číslo: | 6903/1 |
| Obec: | Žatec [566985] |
| Katastrální území: | Žatec [794732] |
| Číslo LV: | 4043 |
| Výměra [m ²]: | 1487 |
| Typ parcely: | Parcela katastru nemovitostí |
| Mapový list: | |
| Určení výměry: | Graficky nebo v digitalizované mapě |
| Způsob využití: | ostatní komunikace |
| Druh pozemku: | ostatní plocha |



Vlastníci, jiní oprávnění

| Vlastnické právo | Podíl |
|------------------------------------------------------------|-------|
| HP-Pelzer s.r.o., Pod Kyjovem 349/18, Radčice, 32200 Plzeň | |

Způsob ochrany nemovitosti

Nejsou evidovány žádné způsoby ochrany.

Seznam BPEJ

Parcela nemá evidované BPEJ.

Omezení vlastnického práva

| Typ |
|-------------------------------|
| Věcné břemeno (podle listiny) |

Jiné zápisy

| Typ |
|-----------------------------|
| Změna výměr obnovou operátu |

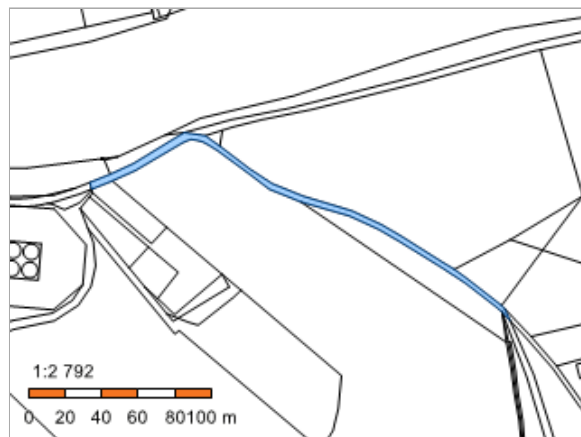
📍 Řízení, v rámci kterých byl k nemovitosti zapsán cenový údaj

Nemovitost je v územním obvodu, kde státní správu katastru nemovitostí ČR vykonává [Katastrální úřad pro Ústecký kraj, Katastrální pracoviště Žatec](#)

Zobrazené údaje mají informativní charakter. Platnost dat k 11.08.2022 17:00.

Informace o pozemku

| | |
|---------------------------|--------------------------------|
| Parcelní číslo: | 6935/3 |
| Obec: | Žatec [566985] |
| Katastrální území: | Žatec [794732] |
| Číslo LV: | 10001 |
| Výměra [m ²]: | 822 |
| Typ parcely: | Parcela katastru nemovitostí |
| Mapový list: | |
| Určení výměry: | Ze souřadnic v S-JTSK |
| Způsob využití: | ostatní komunikace |
| Druh pozemku: | ostatní plocha |



Vlastníci, jiní oprávnění

| Vlastnické právo | Podíl |
|---------------------------------------------|-------|
| Město Žatec, náměstí Svobody 1, 43801 Žatec | |

Způsob ochrany nemovitosti

Nejsou evidovány žádné způsoby ochrany.

Seznam BPEJ

Parcela nemá evidované BPEJ.

Omezení vlastnického práva

Nejsou evidována žádná omezení.

Jiné zápisy

| Typ |
|-----------------------------|
| Změna výměr obnovou operátu |

Řízení, v rámci kterých byl k nemovitosti zapsán cenový údaj

Nemovitost je v územním obvodu, kde státní správu katastru nemovitostí ČR vykonává [Katastrální úřad pro Ústecký kraj](#), [Katastrální pracoviště Žatec](#)

Zobrazené údaje mají informativní charakter. Platnost dat k 11.08.2022 17:00.

Informace o pozemku

| | |
|---------------------------|---------------------------------------------|
| Parcelní číslo: | 7032/1 |
| Obec: | Žatec [566985] |
| Katastrální území: | Žatec [794732] |
| Číslo LV: | 241 |
| Výměra [m ²]: | 171747 |
| Typ parcely: | Parcela katastru nemovitostí |
| Mapový list: | |
| Určení výměry: | Graficky nebo v digitalizované mapě |
| Způsob využití: | koryto vodního toku přirozené nebo upravené |
| Druh pozemku: | vodní plocha |



Vlastníci, jiní oprávnění

| Vlastnické právo | Podíl |
|------------------------------------------------------------|-------|
| Česká republika | |
| Právo hospodařit s majetkem státu | Podíl |
| Povodí Ohře, státní podnik, Bezručova 4219, 43003 Chomutov | |

Způsob ochrany nemovitosti

Nejsou evidovány žádné způsoby ochrany.

Seznam BPEJ

Parcela nemá evidované BPEJ.

Omezení vlastnického práva

| Typ |
|----------------------------------------------|
| Věcné břemeno (podle listiny) |
| Věcné břemeno zřizování a provozování vedení |

Jiné zápisy

| Typ |
|-----------------------------|
| Změna výměr obnovou operátu |

Řízení, v rámci kterých byl k nemovitosti zapsán cenový údaj

Nemovitost je v územním obvodu, kde státní správu katastru nemovitostí ČR vykonává [Katastrální úřad pro Ústecký kraj](#), [Katastrální pracoviště Žatec](#)

Zobrazené údaje mají informativní charakter. Platnost dat k 11.08.2022 17:00.

Informace o pozemku

| | |
|---------------------------|--------------------------------|
| Parcelní číslo: | 7032/4 |
| Obec: | Žatec [566985] |
| Katastrální území: | Žatec [794732] |
| Číslo LV: | 241 |
| Výměra [m ²]: | 58207 |
| Typ parcely: | Parcela katastru nemovitostí |
| Mapový list: | |
| Určení výměry: | Ze souřadnic v S-JTSK |
| Způsob využití: | zamokřená plocha |
| Druh pozemku: | vodní plocha |



Vlastníci, jiní oprávnění

| Vlastnické právo | Podíl |
|------------------------------------------------------------|-------|
| Česká republika | |
| Právo hospodařit s majetkem státu | Podíl |
| Povodí Ohře, státní podnik, Bezručova 4219, 43003 Chomutov | |

Způsob ochrany nemovitosti

Nejsou evidovány žádné způsoby ochrany.

Seznam BPEJ

Parcela nemá evidované BPEJ.

Omezení vlastnického práva

Nejsou evidována žádná omezení.

Jiné zápisy

| Typ |
|-----------------------------|
| Změna výměr obnovou operátu |

📍 Řízení, v rámci kterých byl k nemovitosti zapsán cenový údaj

Nemovitost je v územním obvodu, kde státní správu katastru nemovitostí ČR vykonává [Katastrální úřad pro Ústecký kraj](#), [Katastrální pracoviště Žatec](#)

Zobrazené údaje mají informativní charakter. Platnost dat k 11.08.2022 17:00.

Informace o pozemku

| | |
|---------------------------|--------------------------------|
| Parcelní číslo: | 7032/64 |
| Obec: | Žatec [566985] |
| Katastrální území: | Žatec [794732] |
| Číslo LV: | 241 |
| Výměra [m ²]: | 623 |
| Typ parcely: | Parcela katastru nemovitostí |
| Mapový list: | |
| Určení výměry: | Ze souřadnic v S-JTSK |
| Způsob využití: | neplodná půda |
| Druh pozemku: | ostatní plocha |



Vlastníci, jiní oprávnění

| Vlastnické právo | Podíl |
|------------------------------------------------------------|-------|
| Česká republika | |
| Právo hospodařit s majetkem státu | Podíl |
| Povodí Ohře, státní podnik, Bezručova 4219, 43003 Chomutov | |

Způsob ochrany nemovitosti

Nejsou evidovány žádné způsoby ochrany.

Seznam BPEJ

Parcela nemá evidované BPEJ.

Omezení vlastnického práva

| Typ |
|----------------------------------------------|
| Věcné břemeno zřizování a provozování vedení |

Jiné zápisy

| Typ |
|-----------------------------|
| Změna výměr obnovou operátu |

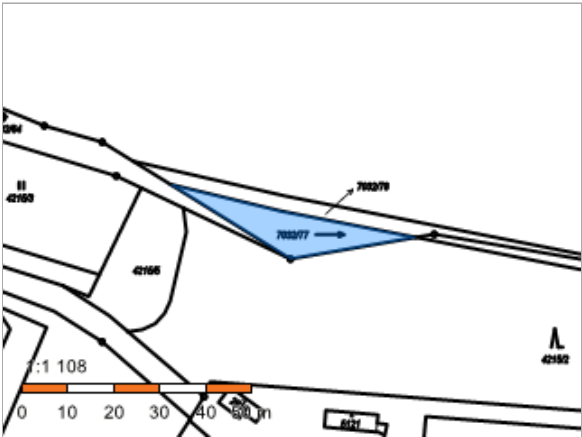
Řízení, v rámci kterých byl k nemovitosti zapsán cenový údaj

Nemovitost je v územním obvodu, kde státní správu katastru nemovitostí ČR vykonává [Katastrální úřad pro Ústecký kraj](#), [Katastrální pracoviště Žatec](#)

Zobrazené údaje mají informativní charakter. Platnost dat k 11.08.2022 17:00.

Informace o pozemku

| | |
|---------------------------|---------------------------------------------|
| Parcelní číslo: | 7032/77 |
| Obec: | Žatec [566985] |
| Katastrální území: | Žatec [794732] |
| Číslo LV: | 241 |
| Výměra [m ²]: | 264 |
| Typ parcely: | Parcela katastru nemovitostí |
| Mapový list: | |
| Určení výměry: | Ze souřadnic v S-JTSK |
| Způsob využití: | koryto vodního toku přirozené nebo upravené |
| Druh pozemku: | vodní plocha |



Vlastníci, jiní oprávnění

| Vlastnické právo | Podíl |
|------------------------------------------------------------|-------|
| Česká republika | |
| Právo hospodařit s majetkem státu | Podíl |
| Povodí Ohře, státní podnik, Bezručova 4219, 43003 Chomutov | |

Způsob ochrany nemovitosti

Nejsou evidovány žádné způsoby ochrany.

Seznam BPEJ

Parcela nemá evidované BPEJ.

Omezení vlastnického práva

Nejsou evidována žádná omezení.

Jiné zápisy

Nejsou evidovány žádné jiné zápisy.

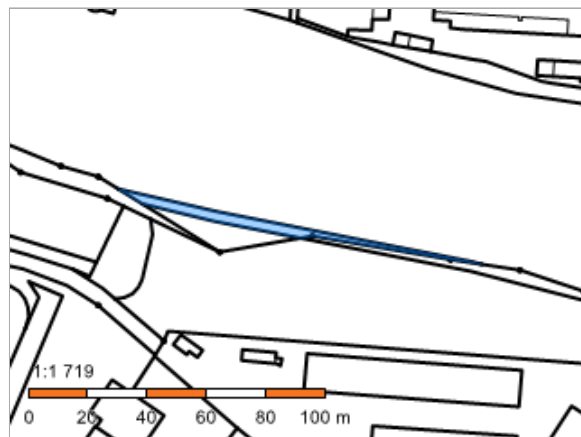
 Řízení, v rámci kterých byl k nemovitosti zapsán cenový údaj

Nemovitost je v územním obvodu, kde státní správu katastru nemovitostí ČR vykonává [Katastrální úřad pro Ústecký kraj](#), [Katastrální pracoviště Žatec](#)

Zobrazené údaje mají informativní charakter. Platnost dat k 11.08.2022 17:00.

Informace o pozemku

| | |
|---------------------------|--------------------------------|
| Parcelní číslo: | 7032/78 |
| Obec: | Žatec [566985] |
| Katastrální území: | Žatec [794732] |
| Číslo LV: | 241 |
| Výměra [m ²]: | 268 |
| Typ parcely: | Parcela katastru nemovitostí |
| Mapový list: | |
| Určení výměry: | Ze souřadnic v S-JTSK |
| Způsob využití: | ostatní komunikace |
| Druh pozemku: | ostatní plocha |



Vlastníci, jiní oprávnění

| Vlastnické právo | Podíl |
|------------------------------------------------------------|-------|
| Česká republika | |
| Právo hospodařit s majetkem státu | Podíl |
| Povodí Ohře, státní podnik, Bezručova 4219, 43003 Chomutov | |

Způsob ochrany nemovitosti

Nejsou evidovány žádné způsoby ochrany.

Seznam BPEJ

Parcela nemá evidované BPEJ.

Omezení vlastnického práva

Nejsou evidována žádná omezení.

Jiné zápisy

Nejsou evidovány žádné jiné zápisy.

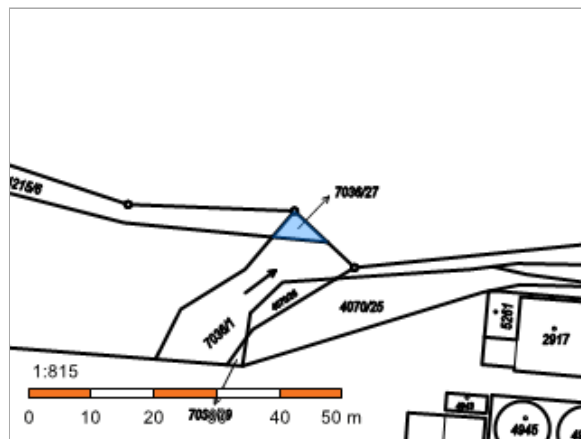
 Řízení, v rámci kterých byl k nemovitosti zapsán cenový údaj

Nemovitost je v územním obvodu, kde státní správu katastru nemovitostí ČR vykonává [Katastrální úřad pro Ústecký kraj](#), [Katastrální pracoviště Žatec](#)

Zobrazené údaje mají informativní charakter. Platnost dat k 11.08.2022 17:00.

Informace o pozemku

| | |
|---------------------------|--------------------------------|
| Parcelní číslo: | 7036/27 |
| Obec: | Žatec [566985] |
| Katastrální území: | Žatec [794732] |
| Číslo LV: | 10001 |
| Výměra [m ²]: | 20 |
| Typ parcely: | Parcela katastru nemovitostí |
| Mapový list: | |
| Určení výměry: | Ze souřadnic v S-JTSK |
| Způsob využití: | ostatní komunikace |
| Druh pozemku: | ostatní plocha |



Vlastníci, jiní oprávnění

| Vlastnické právo | Podíl |
|---------------------------------------------|-------|
| Město Žatec, náměstí Svobody 1, 43801 Žatec | |

Způsob ochrany nemovitosti

Nejsou evidovány žádné způsoby ochrany.

Seznam BPEJ

Parcela nemá evidované BPEJ.

Omezení vlastnického práva

Nejsou evidována žádná omezení.

Jiné zápisy

Nejsou evidovány žádné jiné zápisy.

[📍](#) Řízení, v rámci kterých byl k nemovitosti zapsán cenový údaj

Nemovitost je v územním obvodu, kde státní správu katastru nemovitostí ČR vykonává [Katastrální úřad pro Ústecký kraj](#), [Katastrální pracoviště Žatec](#)

Zobrazené údaje mají informativní charakter. Platnost dat k 11.08.2022 17:00.

Informace o pozemku

| | |
|---------------------------|--------------------------------|
| Parcelní číslo: | st. 889 |
| Obec: | Žatec [566985] |
| Katastrální území: | Žatec [794732] |
| Číslo LV: | 6895 |
| Výměra [m ²]: | 630 |
| Typ parcely: | Parcela katastru nemovitostí |
| Mapový list: | |
| Určení výměry: | Ze souřadnic v S-JTSK |
| Druh pozemku: | zastavěná plocha a nádvoří |



Součástí je stavba

| | |
|---------------------------|---------------------------------------------------------|
| Budova s číslem popisným: | Žatec [409146] ; č. p. 698; rodinný dům |
| Stavba stojí na pozemku: | p. č. st. 889 |
| Stavební objekt: | č. p. 698 |
| Ulice: | Dlouhá louka |
| Adresní místa: | Dlouhá louka č. p. 698 |

Vlastníci, jiní oprávnění

| Vlastnické právo | Podíl |
|-------------------------------------------------------------------------------|-------|
| České dráhy, a.s., nábreží Ludvíka Svobody 1222/12, Nové Město, 11000 Praha 1 | |

Způsob ochrany nemovitosti

Nejsou evidovány žádné způsoby ochrany.

Seznam BPEJ

Parcela nemá evidované BPEJ.

Omezení vlastnického práva

Nejsou evidována žádná omezení.

Jiné zápisy

| Typ |
|-----------------------------|
| Změna výměr obnovou operátu |

Řízení, v rámci kterých byl k nemovitosti zapsán cenový údaj

Nemovitost je v územním obvodu, kde státní správu katastru nemovitostí ČR vykonává [Katastrální úřad pro Ústecký kraj](#), [Katastrální pracoviště Žatec](#)

Zobrazené údaje mají informativní charakter. Platnost dat k 11.08.2022 17:00.

